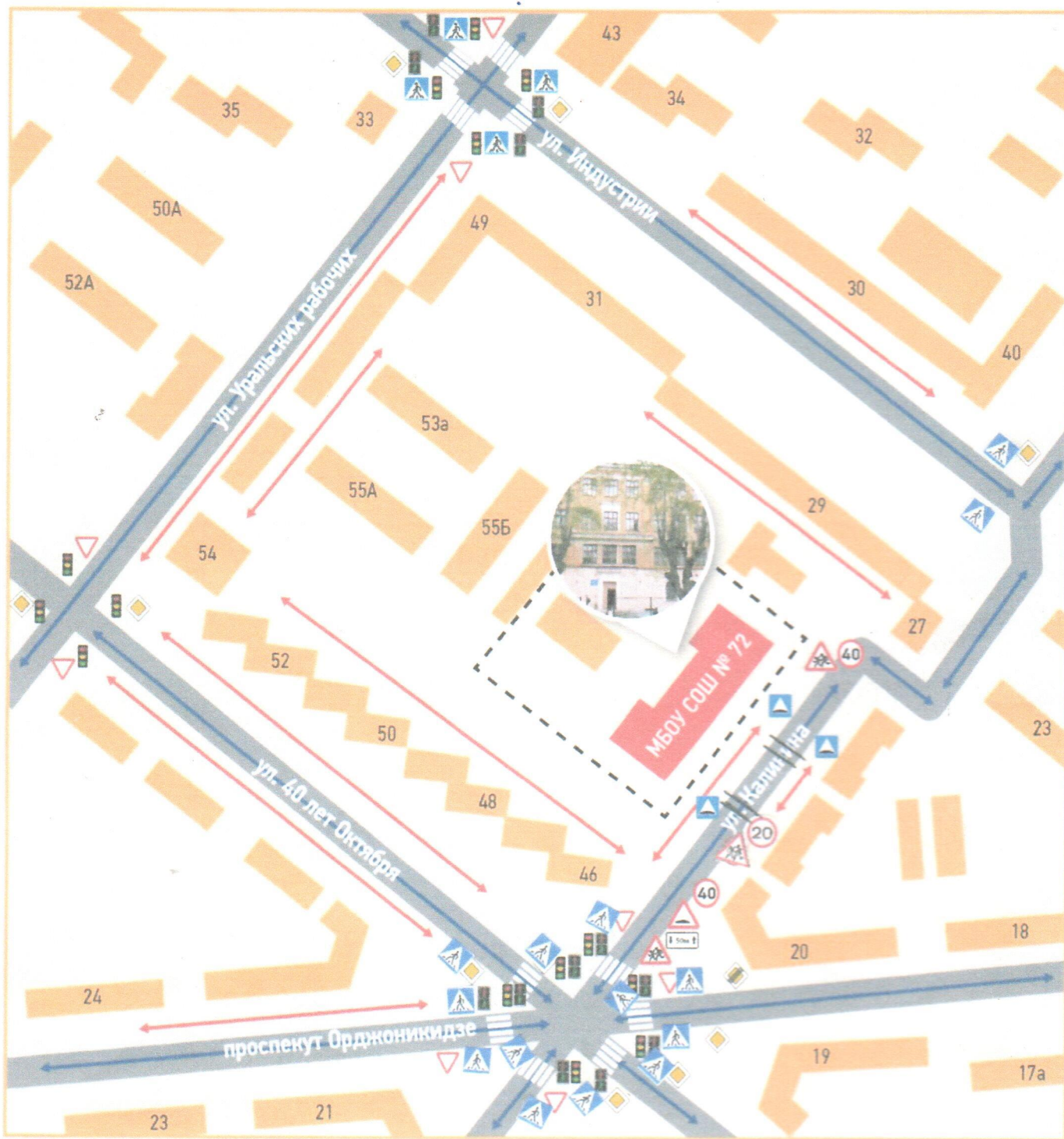

















I. План-схемы образовательного учреждения

1. Район расположения образовательного учреждения, пути движения транспортных средств и детей (обучающихся, воспитанников)



- | | | | | | |
|--|--|---|---|---|----------------------------|
|  | — жилая застройка |  | — движение транспортных средств |  | — Пешеходный переход |
|  | — проезжая часть |  | — движение детей (учеников) в (из) образовательное учреждение |  | — Искусственная неровность |
|  | — ограждение образовательного учреждения |  | |  | — Ограничение скорости |
|  | — Осторожно дети |  | — Автомобильный\ пешеходный светофор |  | — Ограничение скорости |
|  | — Уступите дорогу |  | — Главная дорога |  | — Конец главной дороги |